













MAPA DA REDE HIDROGRÁFICA DO CONCELHO DE VILA VELHA DE RÓDÃO


Limites Administrativos:

-  Concelho de V.V. de Ródão
-  Limite de Freguesia
-  Limite dos Concelhos




L.A. Permanentes:

-  Rio Ocreza
-  Rio Pônsul
-  Rio Tejo
-  Ribeira da Malaguarda
-  Ribeira de Canefechal
-  Ribeira do Enxarrique
-  Ribeira de Vilas Ruivas
-  Ribeira do Açafal
-  Ribeira do Lucriz

L.A. Temporárias

- 

Barragens Hidroagrícolas:

-  Açafal
-  Coutada Tamujais
-  Açude do Retaxo

Hayford-Gauss Militar (SHGM)
 Datum geodésico Hayford-Lisboa (DtLx)
 Projeção de Gauss-Kruger com falsa origem

Fonte: CAOP 2013

Dezembro de 2014

Mapa n.º 5 (I)

