








INFRAESTRUTURAS DE SANEAMENTO DO CONCELHO DE VILA VELHA DE RÓDÃO

LEGENDA:





Rede de Saneamento (em Alta):

-  Emissário
-  Estação Elevatória de Águas Residuais (EEAR)
-  Estação Tratamento Águas Residuais (ETAR)
-  Outras

Rede de Saneamento (em Baixa):

-  Coletor
-  Fossas Septicas
-  Estação Tratamento Águas Residuais (ETAR)

Limites Administrativos:

-  Concelho de Vila Velha de Ródão
-  Limite de freguesia
-  Limite dos concelhos envolventes
-  Espanha

FONTE:

CAOP 2021.0 (2022), Direção-Geral do Território, 2022.
Infraestruturas de Saneamento, Município de Vila Velha de Ródão, 2022.

Sistema de Referência e Datum: PT-TM06/ETRS89
Projeção Cartográfica: Transversa de Mercator



VILA VELHA
DE RÓDÃO®

DATA DE ELABORAÇÃO:

JANEIRO DE 2023