









ÁREAS INUNDÁVEIS EM CASO DE RUPTURA DE BARRAGENS NO CONCELHO DE VILA VELHA DE RÓDÃO

-  Barragem
-  Limite da área inundável em caso de ruptura de barragem
-  Aglomerado urbano

LIMITES ADMINISTRATIVOS

-  Concelho de Vila Velha de Ródão
-  Limite de concelhos
-  Limite de freguesias
-  Sede de concelho
-  Sede de freguesia

Data de elaboração: Março de 2010	Escala: 1:117.000	Mapa n.º 27
Fonte(s): IGP (2009) CMVVR (2009)	Projeção retangular de Gauss-Kruger Elipsóide de HAYFORD DATUM LISBOA Coordenadas HAYFORD-GAUSS, DATUM LISBOA (ponto fictício)	



Elaborado por:

metacortex

