














MAPA DAS ÁREAS ARDIDAS  
NO CONCELHO DE VILA  
VELHA DE RÓDÃO (2004-2013)

**Limites Administrativos:**

-  Concelho de V.V. de Ródão
-  Limite de Freguesia
-  Limite dos Concelhos

**Áreas Ardidas (ano):**

-  2004
-  2005
-  2006
-  2007
-  2008
-  2009
-  2010
-  2011
-  2012
-  2013

Hayford-Gauss Militar (SHGM)  
Datum geodésico Hayford-Lisboa (DtLx)  
Projeção de Gauss-Kruger com falsa origem

Fonte: CAOP 2013 / ICNB / GNR

Dezembro de 2014

Mapa n.º 16 (I)

